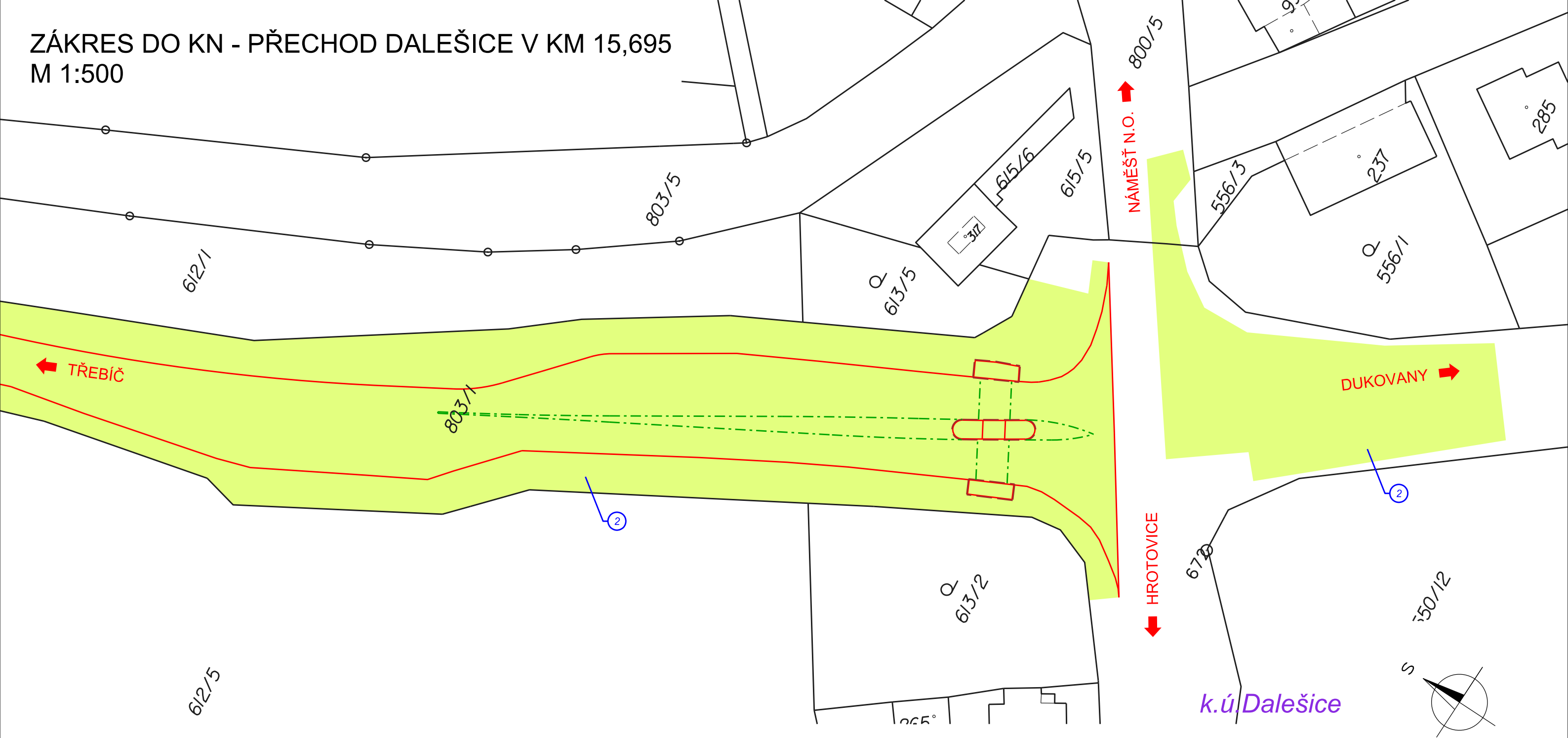







ZÁKRES DO KN - PŘECHOD DALEŠICE V KM 15,695
M 1:500



- LEGENDA:
- záběr trvalý
 - záběr dočasný
 - pozemky Kraje Vysočina
 - pozemky ČR
 - pozemky obecní
 - pozemky soukromé
 - pozemky bez LV
 - pořadové číslo pozemku dle záborového elaborátu
 - hrany návrhu
 - hranice katastrálního území
 - hranice pozemku
 - hranice pozemku slučková

OBJEDNATEL	KRAJ VYSOČINA	AKCE: II/351 TŘEBÍČ - KŘIŽ. S II/399, 2.ČÁST					
OBEC	TŘEBÍČ - DALEŠICE						
KRAJ	VYSOČINA	PŘÍLOHA: ZÁKRES DO KN - PŘECHOD DALEŠICE V KM 15,695					
DATUM	10.2017						
FORM. A4	2 x A4						
STUPEŇ	DUR						
GENERÁLNÍ PROJEKTANT:		VEDOUcí ODDĚLENí:	Ing. V. BARTŮNEK		KOPIE Č.:	ČÁST:	PŘÍLOHA Č.:
 AF-CITYPLAN s.r.o. MAGISTRŮ 1275/13 140 00 PRAHA 4 tel.:+420 277 005 500 www.afconsult.com www.af-cityplan.cz		VEDOUcí PROJEKTU:	Ing. J. KUBÁSEK			C	3.4
		VYPRACOVAL:	Ing. J. KUBÁSEK				
		KONTROLA:	Ing. V. BARTŮNEK				
		ČSN EN ISO 9001, ČSN EN ISO 14001		MĚŘÍTKO:	1:500		Č. ZAKÁZKY: 12-2-116
DOKUMENTACI LZE UŽÍVAT POUZE VE SMYSLU PŘÍSLUŠNÉ SMLOUVY O DÍLO. KOPIROVÁNÍ A ROZMNOŽOVÁNÍ POUZE PO PŘEDCHOZÍM SOUHLASU AF-CITYPLAN s.r.o.							